

An aerial photograph of a city, likely Saransk in the Republic of Mordovia, showing a dense urban landscape with various buildings, roads, and green spaces. A large black arrow points downwards from the top of the image towards the text.

**ОЭЗ ППТ**

A semi-transparent white banner with a faint architectural plan or map overlay, containing the text 'Республика Мордовия'.

**Республика Мордовия**



# ОСНОВНЫЕ ХАРАКТЕРИСТИКИ СОЗДАНИЯ ОСОБОЙ ЭКОНОМИЧЕСКОЙ ЗОНЫ ПРОМЫШЛЕННО-ПРОИЗВОДСТВЕННОГО ТИПА



**ЦЕЛЬ:**

Привлечение отечественных и иностранных инвестиций, создание на соответствующей территории современных промышленно-производственных комплексов, способных обеспечить высокотехнологичные производства по выпуску продукции на территории Республики Мордовия

ПЛОЩАДЬ\*


**26 128**

км<sup>2</sup>

НАСЕЛЕНИЕ\*

**783**

тыс. жителей



\*По данным Федеральной службы государственной статистики по Республике Мордовия на 01.01.2022 г.

# СХЕМА ТЕРРИТОРИАЛЬНОГО РАЗМЕЩЕНИЯ ОСОБОЙ ЭКОНОМИЧЕСКОЙ ЗОНЫ

## РЕСПУБЛИКА МОРДОВИЯ



<b>1</b>	Площадка №1 Количество земельных участков: 66 Площадь: 90 Га
<b>2</b>	Площадка №2 Количество земельных участков: 1 Площадь: 254 Га

ТЕРРИТОРИЯ ОЭЗ

МУНИЦИПАЛЬНЫЕ  
ОБРАЗОВАНИЯ


**344** Га

**2**

# ЗЕМЕЛЬНЫЕ УЧАСТКИ ОСОБОЙ ЭКОНОМИЧЕСКОЙ ЗОНЫ

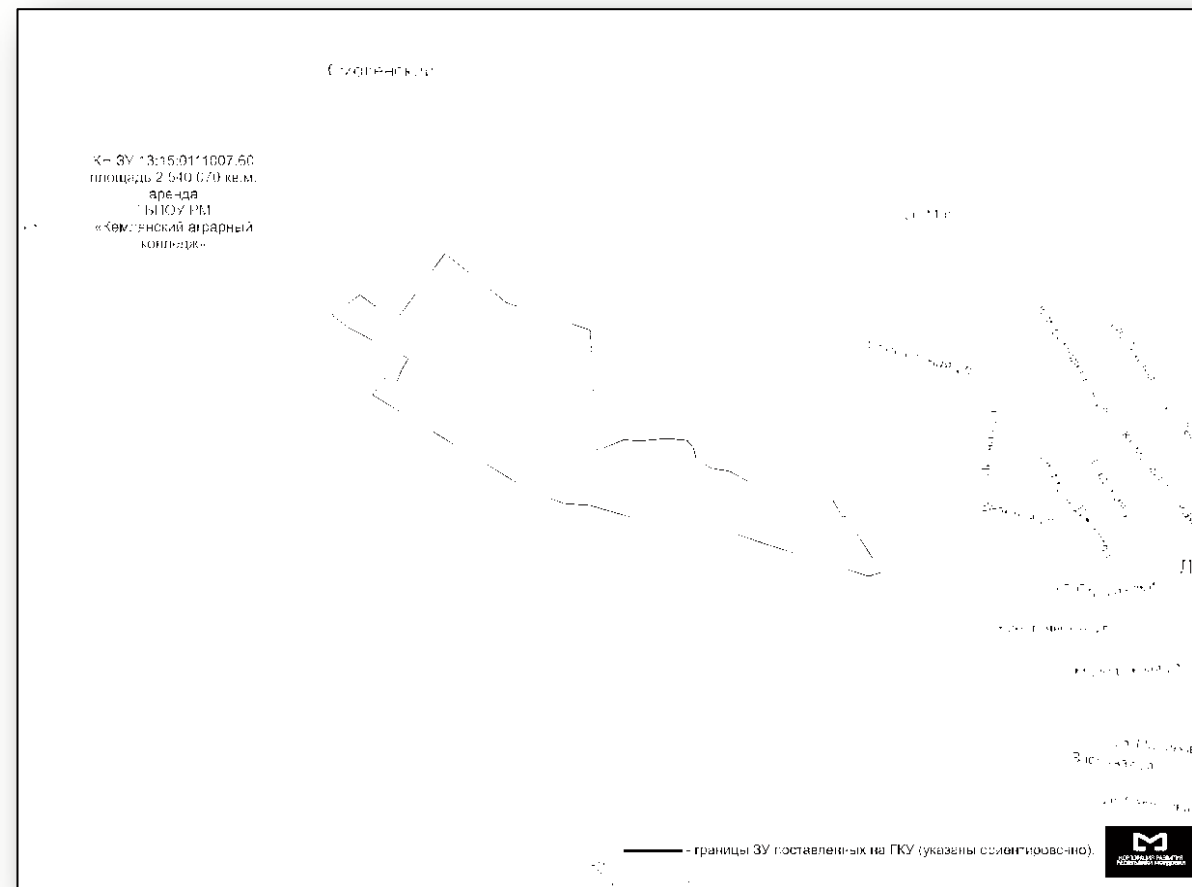
г.о. Саранск

Количество земельных участков: 66  
Площадь: 90 Га



Лямбирский район

Количество земельных участков: 1  
Площадь: 254 Га



ЗЕМЕЛЬНЫХ  
УЧАСТКОВ

# ПРЕИМУЩЕСТВА ДЛЯ ИНВЕСТОРОВ



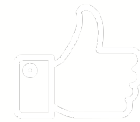
**экономия**  
**от первоначальных инвестиций**



Готовая инфраструктура



Свободная таможенная зона



Комфортный административный режим



Налоговые льготы



Гарантия от неблагоприятного изменения законодательства

# НАЛОГОВЫЕ ЛЬГОТЫ

РОССИЯ	ОЭЗ	СРОК ДЕЙСТВИЯ
20	до 10 лет – 0 после 10 лет – 13,5	на период действия ОЭЗ
2,2	0	до 10 лет
1,5	0	5 лет с момента регистрации права собственности
0,01-7,61	0	до 10 лет
20	0	на период действия ОЭЗ